

Regionalplan Region Bayerischer Untermain (1)

Anhang zur Anlage zu § 1 der Dritten Verordnung zur Änderung
des Regionalplans vom 9. September 2008
Datum des Inkrafttretens: 4. November 2008

Ziel B XI 5.1
"Vorranggebiete für Hochwasserschutz"

Tekturkarte 3
zu Karte 2 "Siedlung und Versorgung"

Ziele der Raumordnung

Zeichnerisch verbindliche Darstellungen

 H1 Vorranggebiet für Hochwasserschutz (mit Nr.)

Nachrichtliche Wiederholung staatlicher Planungsziele

 Regionsgrenze




 Bestehen von Nutzungen und Festsetzungen

Region planerisch relevante, fachrechtlich hinreichend
wertige Flächen der Wasserwirtschaft


 Überschwemmungsgebiet

wird aufgehoben

Verwaltungsgrenzen

-  Grenzen der Gemeinden
-  Grenzen der Landkreise und kreisfreien Städte
-  Grenze des Regierungsbezirkes

Maßstab 1:100 000



Bearbeiter: Regionsbeauftragte für die Region Bayerischer Untermain
bei der Regierung von Unterfranken

Kartographie: Regierung von Unterfranken

Herausgeber: Regionaler Planungsverband Bayerischer Untermain

Kartengrundlage:
Nutzung der Geobasisdaten der Bayerischen Vermessungsverwaltung
Geobasisdaten: ©Bayerische Vermessungsverwaltung